

ROMÂNIA
JUDEȚUL SUCEAVA
COMUNA FÂNTÂNELE
CONSILIUL LOCAL

PROIECT DE HOTĂRÂRE
Nr. 391 din 19.01.2022

privind atribuirea de denumiri strazilor de pe teritoriul administrativ al comunei
Fântânele și aprobarea Nomenclatorului stradal al comunei Fântânele, județul Suceava

Consiliul Local al comunei Fântânele, județul Suceava.

Având în vedere:

- Referatul de aprobare nr. 394 din 19.01.2022 prezentat de primarul comunei Fântânele, județul Suceava;
- Raportul de specialitate nr. 393 din 19.01.2022 prezentat de viceprimarul comunei Fântânele, județul Suceava;
- Rapoartele de avizare a celor trei comisiei de specialitate;
- Avizul nr. _____ din _____ 2022 al Comisiei de atribuire de denumiri a județului Suceava;

In temeiul prevederilor art. 2 lit d din Ordonanța Guvernului nr. 63/2002 privind atribuirea și schimbarea de denumiri, cu modificările și completările ulterioare

- art. 5 din Legea nr. 7/1997 privind cadastrul și publicitatea imobiliară, republicată, cu modificările ulterioare, art. 453 lit g din Legea nr. 227/2015 privind Codul Fiscal, cu modificările și completările ulterioare, art. 7 din HG nr. 777/2016 privind structura, organizarea și funcționarea Registrului electronic al Nomenclaturilor stradale, a Normelor tehnice privind procedurile de lucru specifice Registrului Electronic National al Nomenclaturilor stradale, aprobate prin ordinul Directorului general al Agenției Naționale de Cadastru și Publicitate Imobiliară nr. 448/2017 și a prevederilor art. 4 lit a din Metodologia de avizare a actualizării delimitării secțiilor de votare din țară și a stabilirii sediilor acestora, aprobată prin Hotărârea Autorității Electorale Permanente nr. 19/2017;
- prevederile Legii nr. 24/2000 privind Normele de tehnică legislativă pentru elaborarea actelor normative, republicată.
- prevederile Legii nr. 52/2003 privind transparența decizională în administrația publică locală – republicată;

În temeiul art. 129, alin. 2 lit c, alin. 6, lit. d, alin 14 și art. 139 alin. 1, coroborat cu art. 196, alin 1 litera (a) din OUG nr. 57/2019 privind Codul administrativ, cu modificările și completările ulterioare:

HOTĂRĂȘTE:

Art. 1. Se aprobă atribuirea de denumiri strazilor si a nomenclatorului stradal din satul Stamate, comuna Fântânele, judetul Suceava, conform anexei 1 al prezenta hotarare, din care face parte integranta.

Art. 2 Se aprobă atribuirea de denumiri strazilor si a nomenclatorului stradal din satul Banesti, comuna Fântânele, judetul Suceava, conform anexei 2 al prezenta hotarare, din care face parte integranta.

Art. 3 Se aprobă atribuirea de denumiri strazilor si a nomenclatorului stradal din satul Fântânele, comuna Fântânele, judetul Suceava, conform anexei 3 al prezenta hotarare, din care face parte integranta.

Art. 4 Se aprobă atribuirea de denumiri strazilor si a nomenclatorului stradal din satul Cotu-Dobei, comuna Fântânele, judetul Suceava, conform anexei 4 al prezenta hotarare, din care face parte integranta.

Art. 5 Se aprobă atribuirea de denumiri strazilor si a nomenclatorului stradal din satul Slobozia, comuna Fântânele, judetul Suceava, conform anexei 5 al prezenta hotarare, din care face parte integranta.

Art. 6 Se aproba achizitionarea din bugetul local al comunei Fântânele a placutelor cu denumirile de strazi si a celor cu numere de indentificare pentru toate imobilele inventariate in anexele 1, 2, 3, 4 si 5.

Art. 7 In termen de 30 de zile de la intrarea in vigoare a prezentei hotarari se actualizeaza evidentele din registrul agricol si eveidente de impozite si taxe locale.

Art. 8 In termen de 120 zile de la data intrarii in vigoare a prezentei hotarari se va actualiza delimitarea sectiilor de votare din comuna Fântânele, judetul Suceava, conform metodologiei aprobate prin Hotararea Autoritatii Electorale Permanente nr. 19/2017.

Art. 7. Prezenta hotarare va fi inaintata Institutiei Prefectului.

INITIATOR,

Hij Vasile – primarul comunei



Avizat pentru legalitate,

Secretarul general al comunei

BALAN Geanina

3 exp.

REFERAT DE APROBARE

la proiectul de hotărâre privind atribuirea de denumiri strazilor de pe teritoriul administrativ al comunei Fântânele și aprobarea nomenclatorului stradal al comunei Fântânele, județul Suceava

Domnilor consilieri,

Având în vedere prevederile art. 5 din Legea cadastrului și publicității imobiliare nr. 7/1996, republicată cu modificările și completările ulterioare, potrivit căruia:


- 1) Nomenclatura stradală se aprobă prin hotărâre a consiliului local, se organizează pe fiecare localitate și reprezintă evidența primară unitară care servește la atribuirea denumirii străzii și a numărului administrativ.
- (2) Registrul electronic național al nomenclaturilor stradale reprezintă sistemul unic de referință la nivel național, în care sunt înscrise nomenclaturile stradale de la nivelul comunelor, orașelor și al municipiilor. Registrul este obligatoriu de utilizat de instituțiile și autoritățile administrației publice centrale și locale în activitatea specifică. Agenția Națională asigură instituțiilor și autorităților publice, precum și notarilor publici accesul liber și gratuit la registru.
- (3) Autoritățile administrației publice locale au obligația de a furniza și actualiza datele cu privire la nomenclatura stradală proprie din registrul electronic al nomenclaturilor stradale.

Registrul Național al Nomenclaturilor Stradale RENNS se organizează potrivit art. 6 din HG nr. 777/2016, autoritățile administrației publice locale având obligația ca, ulterior aprobării nomenclaturii stradale, precum și ori de câte ori intervin modificări ale adresei administrative, să actualizeze elementele specifice nomenclurii stradale și să le introducă în RENNS, pentruținerea la zi a acestui registru, în condițiile art. 5 alin. 3 din Legea nr. 7/1996 republicată, cu modificările și completările ulterioare.

Inscrierea în RENNS se face de către persoanele desemnate prin dispoziția primarului, care au ca atribuții verificarea, completarea, validarea și actualizarea elementelor de nomenclatura stradală. Orice modificare a datelor înscrise în RENNS se face în baza hotărârii deliberative a comunei. Persoanele desemnate de către primar operează și actualizează în registru orice modificare intervenită printr-o hotărâre a autorității deliberative asupra situației existente în RENNS.

Denumirile de strazi au fost alese conform celor tradiționale, folosite în conștiința publică, pe care dorim să le formalizăm, fără a cuprinde nume de personalități ori evenimente istorice, politice, culturale.

Având în vedere prevederile art. 129 alin. 2, lit. b), ale art. 139, alin. (1) precum și ale art. 196, alin. (1), lit. a) din cadrul OUG nr. 57/2019 privind Codul Administrativ, cu completările și modificările ulterioare, vă rog să aprobați proiectul de hotărâre așa cum a fost inițiat.

PRIMĂRIA
Hij Vasile


R A P O R T

la proiectul de hotarare privind atribuirea de denumiri strazilor de pe teritoriul administrativ al comunei Fântânele si aprobarea Nomenclatorului stradal al comunei Fântânele, judetul Suceava

Subsemnatul Sabie Vasile Marian, viceprimarul Comunei Fântânele, judetul Suceava, analizand Proiectul de hotarare privind atribuirea de denumiri strazilor de pe teritoriul administrativ al comunei Fântânele si aprobarea Nomenclatorului stradal al comunei Fântânele, judetul Suceava, il avizez favorabil tinand cont de urmatoarele:

Potrivit prevederilor art. 5 alin 1 din Legea nr. 7 a Cadastrului si publicitatii imobiliare, republicata cu modificarile ulterioare, nomenclatorul stradal se aproba prin hotarare a consiliului local, se organizeaza pe fiecare localitate si reprezinta evidenta primara care serveste la atribuirea denumirii strazi si a numarului administrativ.

Autoritatile administratiei publice locale au obligatia de a furniza si actualiza datele cu privire la nomenclatura stradala proprie in registrul nomenclaturilor stradale.

Fiecare imobil situat in intravilanul localitatilor se identifica prin adresa administrativa a acestuia. Pentru imobilele cu cladiri/constructii situate in extravilan, adresa administrativa se identifica prin denumirea drumului si numarul administrativ atribuit de autoritatea publica locala competenta, care reprezinta pozitia kilometrica fata de originea drumului.

Denumirea drumului este alcatuita din categoria si indicativul drumului pe care sunt situate imobilele respective, potrivit prevederilor Hotararii Guvernului nr. 540/2000 privind aprobarea incadrarii in categorii functionale a drumurilor de utilitate private deschise circulatiei publice.

Numarul administrativ se atribuie de catre autoritatea publica locala. Un numar administrativ este intotdeauna compus dintr-un numar, care poate fi suplimentat cu o litera mare de la A la Z. Din cauza riscului de a crea confuzii, literele Ă, Â, I, Î, Ș si Ț nu vor fi folosite.

Numerele administrative sunt atribuite consecutiv in ordine crescatoare, astfel incat numerele impare sunt folosite pe partea stanga a drumului dinspre centrul localitatii, iar numere pare sunt folosite pe partea dreapta a drumului.

Pentru drumurile care se infunda, atribuirea numerelor administrative trebuie sa inceapa la capatul drumului care este conectat la reseaua stradala.

Denumirile de strazi au fost alese conform celor traditionale, folosite in constiinta publica, pe care dorim sa le formalizam, fara a cuprinde denumirea unor nume de personalitati, ori evenimente politice, culturale, au fost zone in care nu am avut o asemenea denumire populara si am ales o denumire neutra, singura exceptie este data de o zona a satului Fântânele care a fost propusa a purta numele regretatului profesor Lamașanu Ioan.

Avand in vedere cele mentionate, in conformitate cu prevederile art. 5 alin. 1 din Legea nr. 7/1996 a cadastrului si publicitatii imobiliare, va rog sa aprobati proiectul de hotarare propus.

Viceprimar,
Sabie Vasile Marian



OPIS
Satul STAMATE

Nr. crt.	Tip drum	Propunere denumire	Elemente de identificare (pozitie inventar DP)	Numere administrative
1	Stradă	HUCI	De la Asaftei Mihai la Sabiuta Ionela(2)	Dreapta 2- 2 Stanga 1 - 33
2	Stradă	SATUL NOU	De la Ursu Maria la Leonte Miluta(3)	Dreapta 2- 36 Stanga 1 - 55
3	Stradă	ADUNĂRII	De la Smilinschi Florin la Crihan Jenica(4)	Dreapta 2- 28 Stanga 1- 31
4	Stradă	LUMINII	De la Ungureanu Mina la Nazare Ioan(5)	Dreapta 2- 42 Stanga 1- 37
5	Stradă	VĂII	De la Maftai Gheorghe la Manalachioaei Gheorghe(6) De la Smilinschi Florin la Zvanciuc Mihai(11)	Dreapta 2- 30 Stanga 1- 25
6	Stradă	DREAPTĂ	De la Tirdea Sorin la Nemtoiu Fl. Vasile(7) De la Nistor Vasile la hotar Caretioaia(149)	Dreapta 2- 14
7	Stradă	CIMITIRULUI	De la Nazare Vasile la Alupoaei Ioan(8) De la Alupoaei Ioan la hotar Caretioaia(150) De la Filimon Mircea la Nistor Ionel(9)	Dreapta 2- 38 Stanga 1- 25
8	Stradă	VALEA LACULUI	De la Nemtoi Elena la Purice Toader	Dreapta 2- 16 Stanga 1-19
9	Stradă	PRINCIPALĂ	de la Limita sat Corocaesti la Cincu Stelian(1) de la Curca Sandu la Farmacie Stamate(DJ 290) de la Leonte Gheorghe la Nemtoiu Petru(13) de la Scoala Stamate 1 la Manalachioaei Ioan(12) de la Zvanciuc Lucretia la Nazare Frasina(26)	Dreapta 2- 166 Stanga 1- 147
10	Stradă	BISERICII	De la Lazar Vasile la Hodoroaba Costache(18) De la Crihan Gheorghe la Mironescu Gheorghe(23) De la Hodoroaba Costache la Miron Constantin(22)	Dreapta 2- 32 Stanga 1- 51
11	Stradă	FIERARIE	De la Scoala Stamate 2 la Lazar Ioachim(21) De la Potop Ioan la Dumitriu Mihai(27) De la Bejinariu Petru la Nemtoi Aurel(28)	Dreapta 2- 68 Stanga 1- 41
12	Stradă	IZVOARE	De la Craiu Vasile la Miron Ioan(25) De la Izvoare Danila la Amariei Vasile De la Izvoare Danila la Argint Vasile De la Leonte V. Gheorghe la Florea Saveta(17)	Dreapta 2- 38 Stanga 1- 33
13	Stradă	RATOȘ	De la Magazin Stamate la Dascalu Ioan(15) De la Gradinariu Gheorghe la Nemtoiu Vasile(16)	Dreapta 2- 34 Stanga 1- 37

			De la Izvoare Ratos la Cosuleanu Maria(155)	
14	Stradă	GRIND	De la Hodoroaba Costache la Scoala Stamate 2(19)	Dreapta 2- 130 Stanga 1- 91
15	Stradă	PĂDURE	De la Scoala Stamate Pandel Toader(29)	Dreapta 2- 54
16	Stradă	HOTARULUI	De la Cincu Stelian la Cosuleanu Gheorghe(20)	Dreapta 2- 42 Stanga 1 - 17

Anexa 2 la Proiectul de hotarare nr. 391 din 19.01.2022

**OPIS
Satul BANEȘTI**

Nr. crt.	Tip drum	Propunere denumire	Elemente de identificare	Numere administrative
1	Stradă	PRINCIPALĂ	de la Murariu Gica la Drumul Haltii(DJ 290)	Dreapta 2- 212 Stanga 1- 161
2	Stradă	CORNĂȚEL DEAL	de la Ionita Maria la Vizitiu Mihai(30)	Dreapta 2- 58 Stanga 1 - 31
3	Stradă	CORNĂȚEL VALE	de la Balan Viorica la Ferariu Vlad(31) de la Cozma Mihai la Anghelache Gheorghe(32)	Dreapta 2 – 24 Stanga 1- 29
4	Stradă	DEALUL CURȚII	de la Cozma Gheorghe la Filimon Constantin(37)	Dreapta 2 – 18 Stanga 1 - 21
5	Stradă	BISERICUȚEI	de la Todirca Ioan la Soveja Ioan(34)	Dreapta 2 – 12 Stanga 1 - 9
6	Stradă	IAZULUI	de la Mistrianu Constantin la Imas Banesti(33) de la Vrabie Mitica la Ferariu Vasile(35) de la Ioanei Leonora la Buhai Dumitru(36)	Dreapta 2 – 70 Stanga 1 - 61
7	Stradă	VĂII	de la Bejinaru Matei la Soveja Ilie(38) de la Rotaru Toma la Gherasim Constantin(39)	Dreapta 2 – 44 Stanga 1 - 33
8	Stradă	CIMITIRULUI	de la Balan Gheorghe la Iavni Dorina(40)	Dreapta 2 –22 Stanga 1 - 13

Anexa 3 la Proiectul de hotarare nr. 391 din 19.01.2022

**OPIS
Satul FÂNTÂNELE**

Nr. crt.	Tip drum	Propunere denumire	Elemente de identificare	Numere administrative
1	Stradă	PRINCIPALĂ	De la Drumul Haltii la limita sat Fântânele spre Roscani(DJ290)(41) De la Raileanu Savel la Petraru Viorel(51) De la DJ 290 la Gafincu Florica(171)	Dreapta 2 – 92 Stanga 1 - 91

2	Stradă	DRUMUL HĂLȚII	de la Ursu Ionel la Halta Banesti(41)	Dreapta 2 – 90 Stanga 1 - 63
3	Stradă	COMPLEXULUI	de la Scurtu Constantin la Soveja Ilie(169) de la Mardar Maria la Popovici Eugen(42) de la Boanghes Catinca la Popovici Eugen(172)	Dreapta 2 – 38 Stanga 1 - 15
4	Stradă	ȘCOLII	De la Biserica Fantanele la Timofte Constantin (43)	Dreapta 2 – 26 Stanga 1 - 17
5	Stradă	CIMITIRULUI	De la Gambiensi Vasile la Smadici Adela(44) De la Tirdea Voicuta la Cornea Maria(46)	Dreapta 2 – 42 Stanga 1 -15
6	Stradă	PROF. LAMAȘANU	De la Lamasanu Gheorghe la Irimia Ilie(47) De la Brinzac Ilie la Lamasanu Mihai(49) De la Lamasanu Constantin la Chioarta Dumitru(166) De la Sorohan Maria la DJ 290(167)	Dreapta 2 – 74 Stanga 1 - 65
7	Stradă	IMAȘULUI	de la Dochitei Toader la Danis Vasile(48) de la Danis Vasile la Cornea Dumitru(168) de la Cornea Toader la Lamasanu Ioan	Dreapta 2 – 38 Stanga 1 -21
8		MORII	de la DJ 290 la Prisacaru Mihai(161) de al la Sabiuta Gheorghe la Gambeschi Gheorghe(50) de la Prisacaru Mihai la Groapa de gunoi Gradinaru Vasile(162) de la most. Cosarca Constantin la Butnariu Toader(163) de la Scutariu Iordache la Maniliuc Mihai(164)	Dreapta 2 – 46 Stanga 1 - 49

Anexa 4 la Proiectul de hotarare nr. 391 din 19.01.2022

OPIS
Satul COTU-DOBEI

Nr. crt.	Tip drum	Propunere denumire	Elemente de identificare	Numere administrative
1	Stradă	PRINCIPALĂ	De la DJ 290 la Avasiloaei Ioan(52)	Dreapta 2 – 64 Stanga 1 - 71
2	Stradă	SECUNDARĂ	De la Rusnac Gheorghe la most. Bejinariu Ioan(53)	Dreapta 2 – 10 Stanga 1 - 21

Anexa 5 la Proiectul de hotarare nr. 391 din 19.01.2022

OPIS
Satul SLOBOZIA

Nr. crt.	Tip drum	Propunere denumire	Elemente de identificare	Numere administrative
1	Stradă	LUNCĂ	De la Hriscu Mina la Luchian Elena(58) De la Telescu Gheorghe la Gherasim Gheorghe(57)	Dreapta 2 – 16 Stanga 1 - 23
2	Stradă	PRINCIPALĂ	De la Iacob Constantin la Rusu Mihai(56) De la Biserica la Dima Iordache(59) De la Dima Ioan la Cobzii Vlad(60) De la most. Iacob Gheorghe la Costrus Mihai(175) De la Cobzii Constanta la Ciornei Constantin(177)	Dreapta 2 – 52 Stanga 1 - 37
3	Stradă	BALTA LUNGĂ	Iacob Adela la Telescu Gheorghe(61) Telescu Gheorghe la Telescu Neculai(62)	Dreapta 2 – 30 Stanga 1 - 17

Reprezentare grafică nomenclator stradal Satul Stamate Comuna Fantanele

Legenda

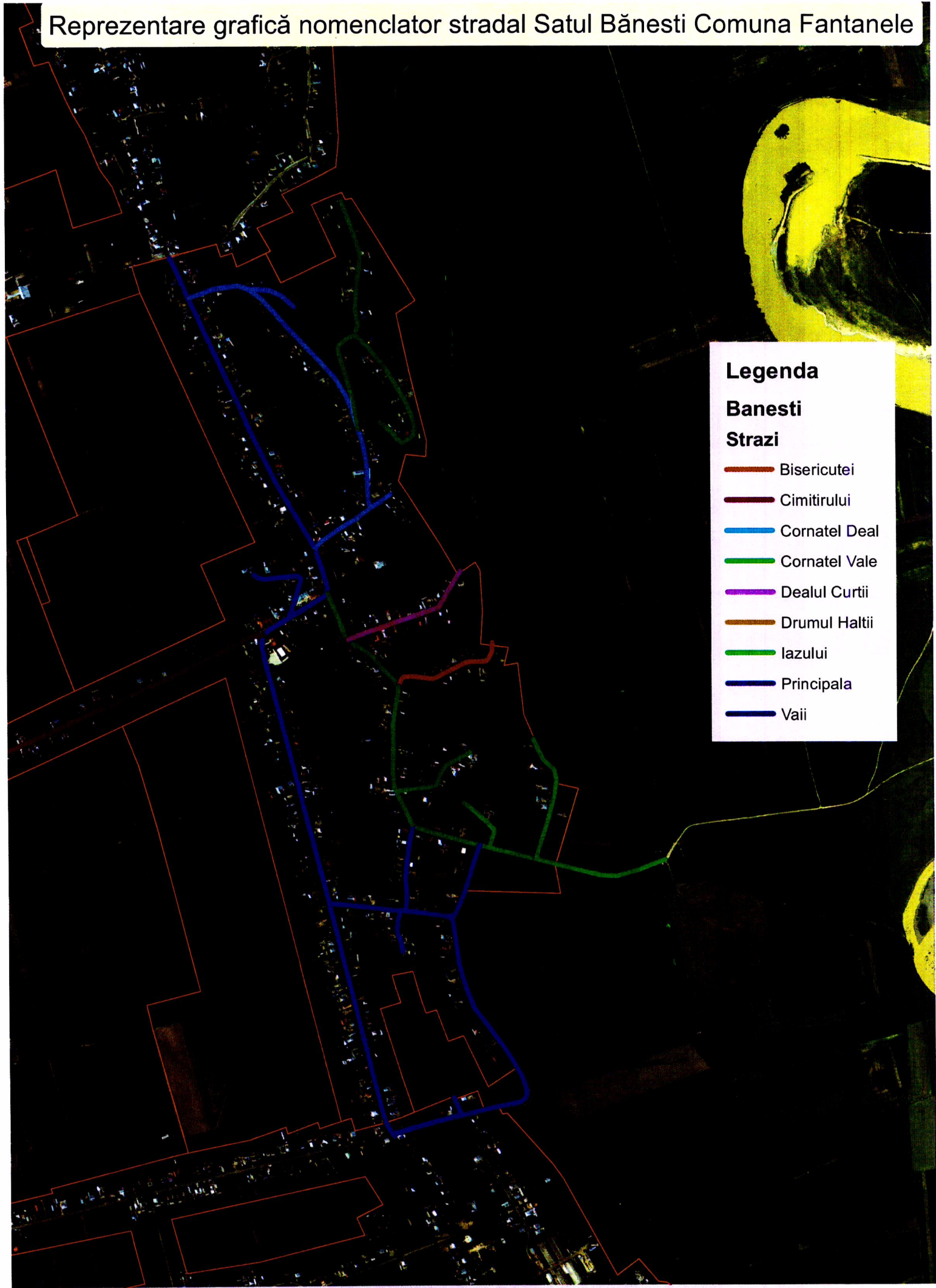
Stamate

Strazi

-  Adunarii
-  Bisericii
-  Cimitirului
-  Dreapta
-  Fierarie
-  Grind
-  Hotarului
-  Huci
-  Izvoare
-  Luminii
-  Padurii
-  Principala
-  Ratos
-  Satu nou
-  Vaii
-  Valea Lacului



Reprezentare grafică nomenclator stradal Satul Bănești Comuna Fantanele












Legenda

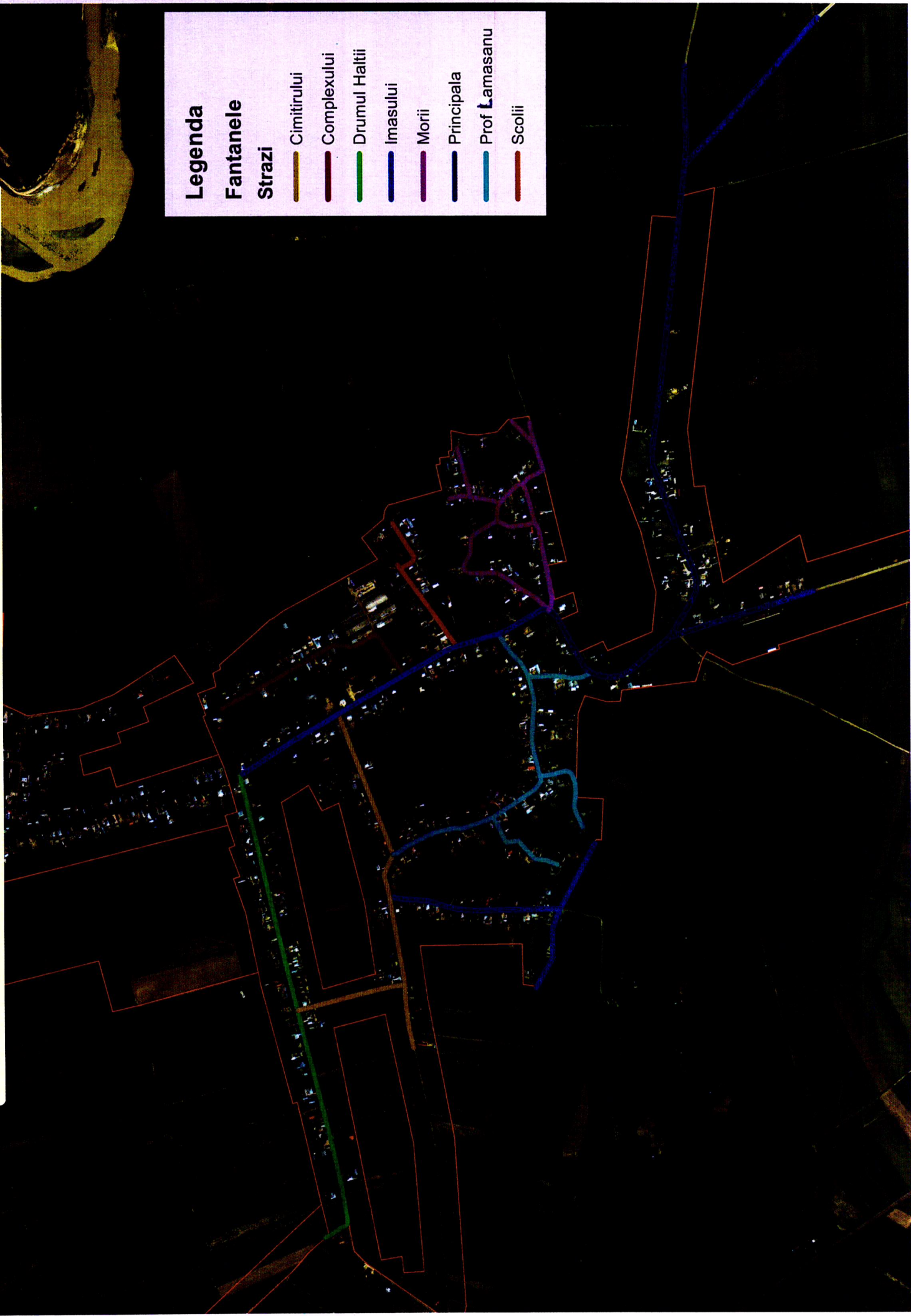
Banesti

Strazi


-  Bisericutei
-  Cimitirului
-  Cornatel Deal
-  Cornatel Vale
-  Dealul Curtii
-  Drumul Haltii
-  Iazului
-  Principala
-  Vaii

Reprezentare grafică nomenclator stradal Satul Fantanele comuna Fantanele

Legenda	
Fantanele	
Strazi	
Cimitirului	
Complexului	
Drumul Hăltii	
Imasului	
Morii	
Principala	
Prof Lamasanu	
Scolii	



Reprezentare grafică nomenclator stradal Satul Cotu Dobei Comuna Fantanele



Reprezentare grafică nomenclator stradal Satul Slobozia Comuna Fantanele

